

LA LEYENDA DE UN MAPA DE ORIENTACION DE UN PARQUE

¿Qué es la leyenda?

Recuerda que un **mapa** es la representación del terreno vista desde arriba.



La **leyenda** es lo que nos permite entenderlo, poder leerlo. Cada cosa que existe en la realidad tiene su símbolo o color correspondiente en la leyenda.

Por ejemplo:

Valla



Ruina



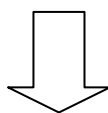
Leyenda de un mapa: Parque de La Granja

Vamos a analizar la leyenda del parque de La Granja.

En este parque, entre otras cosas podemos encontrar:

- Terreno abierto (sin árboles)
- Arboles
- Arbustos
- Caminos de tierra (zonas peatonales)
- Columpios
- Vallas
- Piedras
- Etc....

Cada uno de estos elementos tiene un color o símbolo que lo representa en el mapa




La leyenda


LEYENDA		
 Terreno abierto, sin árboles	 Caminos y zonas peatonales	 Edificios
 Arbol	 Senda	 Construcciones transitables
 Arbusto	 Valla impasable	 Piedras
 Bosque, arbolado	 Valla pasable	 Grupo de pequeñas piedras
 Vegetación espesa, carrera lenta	 Artificial (columpios, estatuas, señales etc)	 Objetos artificiales pequeños (aparatos de gimnasia, tenis de mesa)
 Vegetación rastrera, carrera lenta		 Fuente
 Zona cultivada		
 Seto		

En las siguientes páginas encontrarás una foto con una baliza en un elemento característico del parque de La Granja. Debajo de la foto, un mapa del parque de La Granja con el círculo en el sitio exacto donde se encuentra la baliza fotografiada.

Elemento característico





Fotografía




Mapa

TERRENO ABIERTO, SIN ARBOLES




ARBOL



PARQUE DE LA GRANJA (LEON) 1/4.000

ACTUALIZACION NOVIEMBRE 2014




Realizado en 2005 por Nacho Rubio
Actualizaciones de Jesús M^o Llamazares, Toño Hernández y del autor.
PROHIBIDA LA REPRODUCCION Y LA UTILIZACION SIN AUTORIZACION
DE LA ENTIDAD DEPOSITARIA: CLUB DEPORTIVO ALCON
Nº Registro FEDO: LE-1599-14
www.alconorientacion.com alconorientacion@gmail.com

ARBUSTO




PARQUE DE LA GRANJA (LEON) 1/4.000

ACTUALIZACION NOVIEMBRE 2014




Realizado en 2005 por Nacho Rubio
Actualizaciones de Jesús M^º Llamazares, Toño Hernández y del autor.
PROHIBIDA LA REPRODUCCION Y LA UTILIZACION SIN AUTORIZACION
DE LA ENTIDAD DEPOSITARIA: CLUB DEPORTIVO ALCON
Nº Registro FEDO: LE-1599-14
www.alconorientacion.com alconorientacion@gmail.com

CAMINO, ZONA PEATONAL



PARQUE DE LA GRANJA (LEON) 1/4.000

ACTUALIZACION NOVIEMBRE 2014




COLUMPIOS



PARQUE DE LA GRANJA (LEON) 1/4.000

ACTUALIZACION NOVIEMBRE 2014




Realizado en 2005 por Nacho Rubio
Actualizaciones de Jesús M^o Llamazares, Toño Hernández y del autor.
PROHIBIDA LA REPRODUCCION Y LA UTILIZACION SIN AUTORIZACION
DE LA ENTIDAD DEPOSITARIA: CLUB DEPORTIVO ALCON
N^o Registro FEDO: LE-1599-14
www.alconorientacion.com alconorientacion@gmail.com

VEGETACION ESPESA, CARRERA LENTA



PARQUE DE LA GRANJA (LEON) 1/4.000

ACTUALIZACION NOVIEMBRE 2014




Realizado en 2005 por Nacho Rubio
Actualizaciones de Jesús M^º Llamazares, Toño Hernández y del autor.
PROHIBIDA LA REPRODUCCION Y LA UTILIZACION SIN AUTORIZACION
DE LA ENTIDAD DEPOSITARIA: CLUB DEPORTIVO ALCON
Nº Registro FEDO: LE-1599-14
www.alconorientacion.com alconorientacion@gmail.com

VALLA





PARQUE DE LA GRANJA (LEON) 1/4.000

ACTUALIZACION NOVIEMBRE 2014



Realizado en 2005 por Nacho Rubio
Actualizaciones de Jesús M^o Llamazares, Toño Hernández y del autor.
PROHIBIDA LA REPRODUCCION Y LA UTILIZACION SIN AUTORIZACION
DE LA ENTIDAD DEPOSITARIA: CLUB DEPORTIVO ALCON
N^o Registro FEDO: LE-1599-14
www.alconorientacion.com alconorientacion@gmail.com

EDIFICACIONES TRANSITABLES

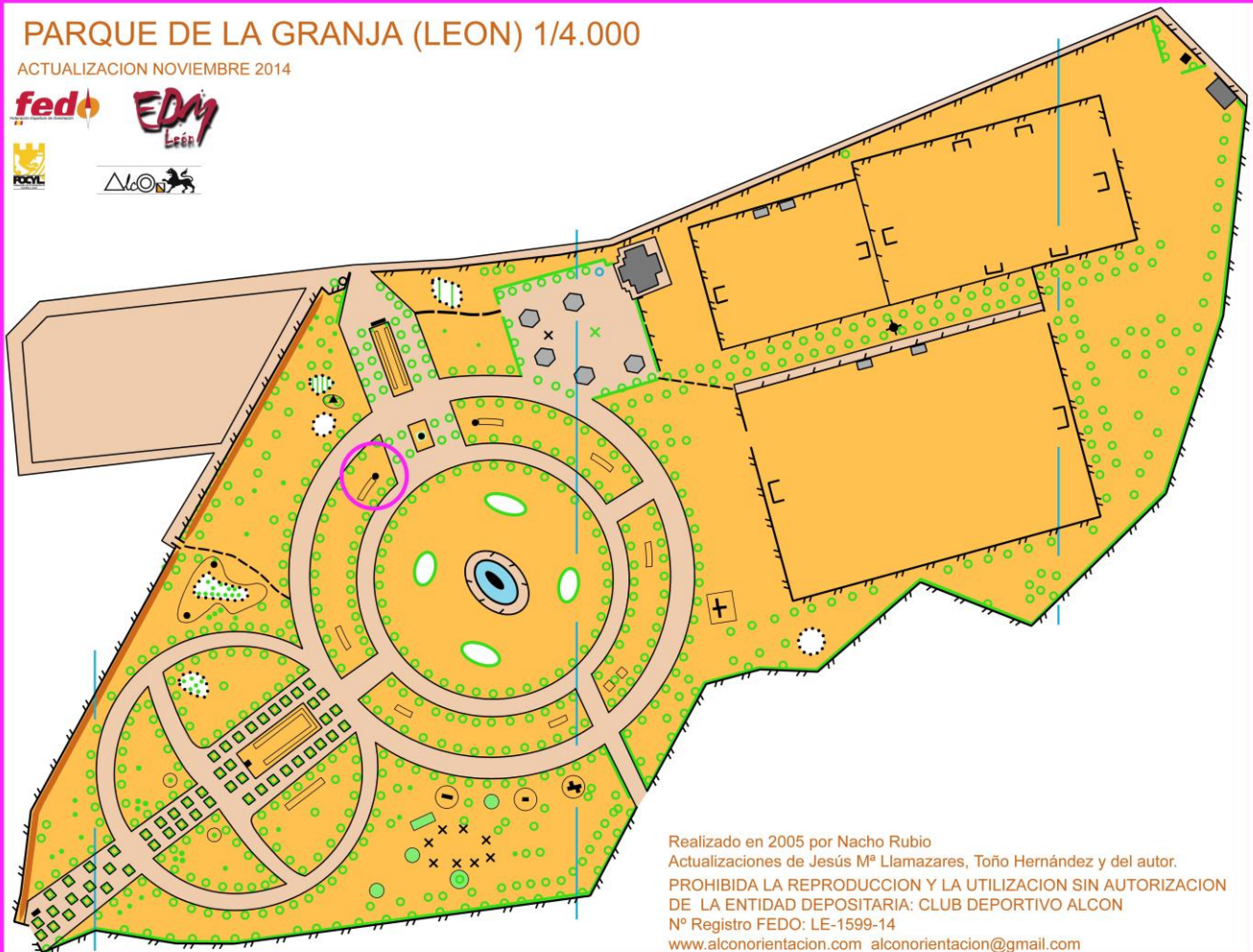


PIEDRAS



PARQUE DE LA GRANJA (LEON) 1/4.000


ACTUALIZACION NOVIEMBRE 2014



Realizado en 2005 por Nacho Rubio
Actualizaciones de Jesús M^º Llamazares, Toño Hernández y del autor.
PROHIBIDA LA REPRODUCCION Y LA UTILIZACION SIN AUTORIZACION
DE LA ENTIDAD DEPOSITARIA: CLUB DEPORTIVO ALCON
Nº Registro FEDO: LE-1599-14
www.alconorientacion.com alconorientacion@gmail.com


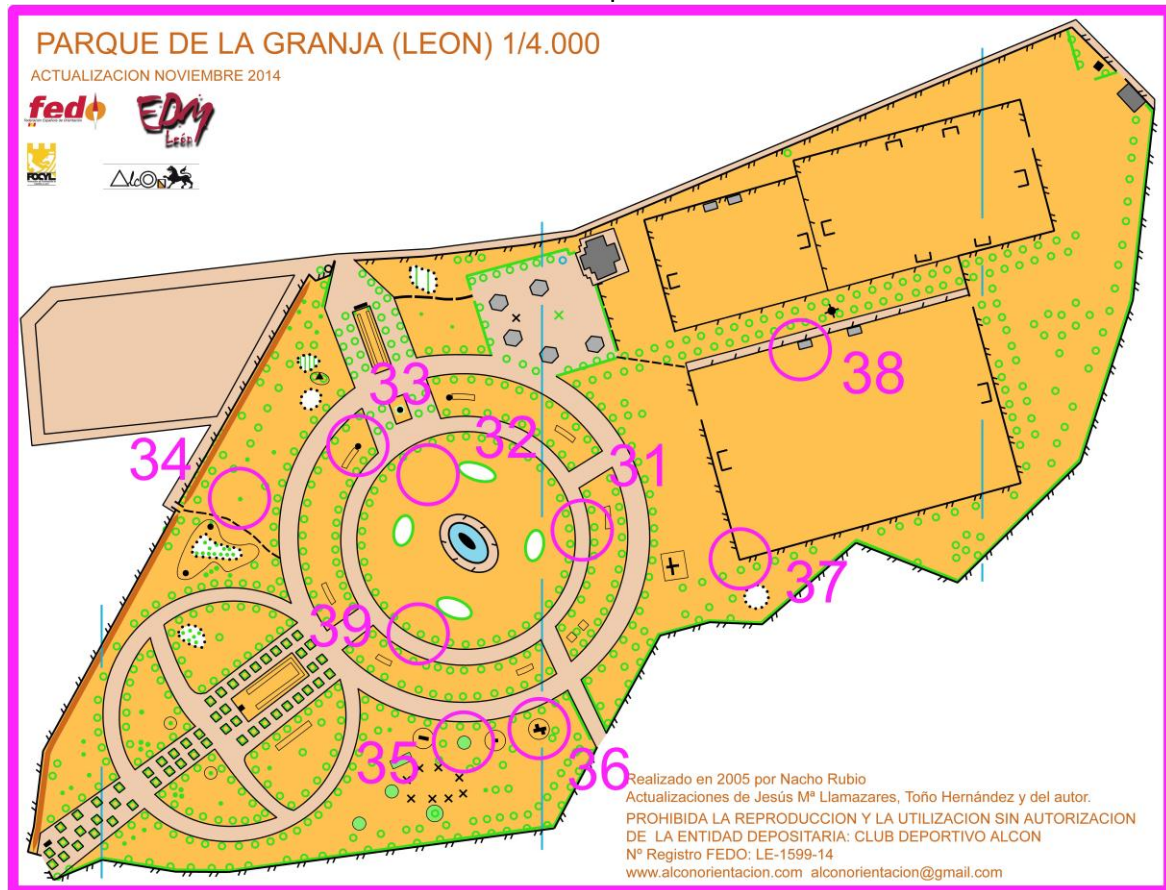
ACTIVIDADES

Cada baliza del mapa se corresponde con una foto...




<p>1</p> <p>31-Vegetación espesa</p>	<p>2</p> <p>32-Columpios</p>	<p>3</p> <p>33-Valla</p>
<p>4</p> <p>34-Edificación</p>	<p>5</p> <p>35-Camino</p>	<p>6</p> <p>36-Terreno abierto</p>
<p>7</p> <p>37-Piedra</p>	<p>8</p> <p>38-Arbusto</p>	<p>9</p> <p>39-Árbol</p>

Actividad 1: Completa tú ahora



Actividad 2: Completa tú ahora



Actividad 3: Completa tú ahora

